


## Rejestr pomników przyrody w Gminie Bobrowo

### Wykaz pomników uchwalonych przez Radę Gminy Bobrowo

Lp.	Obw. (cm)	Wys. (m)	Nr działki - obręb ewid.	Opis lokalizacji	Forma własności, zarządca	Data utworzenia	Obowiązująca podstawa prawna wraz z oznaczeniem miejsca ogłoszenia aktu prawnego	Opis
1	2	3	4	5	6	7	8	9
1	235 235 285 245 255 275 225	25 25 25 25 25 25 25	dz. nr 7205/2 – obręb Wichulec	Wichulec- na gruntach leśnych	Skarb Państwa, Zarządca: Nadleśnictwo Brodnica	2010	Uchwała Rady Gminy Bobrowo Nr XXXVII/213/10 z 29.03.2010r.	Skupienie 7 dębów szypułkowych



**Wichulec- na gruntach leśnych**  
*dąb szypułkowy (Quercus robur L.) o obwodzie pnia 235 cm;*  
*Uchwała Rady Gminy Bobrowo Nr XXXVII/213/10z 29.03.2010r.*



**Wichulec- na gruntach leśnych**  
*dąb szypułkowy (Quercus robur L.) o obwodzie pnia 235 cm;*  
*Uchwała Rady Gminy Bobrowo Nr XXXVII/213/10z 29.03.2010r.*



**Wichulec- na gruntach leśnych**

*dąb szypułkowy (Quercus robur L.) o obwodzie pnia 285 cm;  
Uchwała Rady Gminy Bobrowo Nr XXXVII/213/10z 29.03.2010r.*



**Wichulec- na gruntach leśnych**

*2 dęby szypułkowe (Quercus robur L.) o obwodzie pnia 245 cm i 255cm  
Uchwała Rady Gminy Bobrowo Nr XXXVII/213/10z 29.03.2010r.*



**Wichulec- na gruntach leśnych**

*dąb szypułkowy (Quercus robur L.) o obwodzie pnia 275 cm;  
Uchwała Rady Gminy Bobrowo Nr XXXVII/213/10z 29.03.2010r.*



**Wichulec- na gruntach leśnych**

*dąb szypułkowy (Quercus robur L.) o obwodzie pnia 225 cm;  
Uchwała Rady Gminy Bobrowo Nr XXXVII/213/10z 29.03.2010r.*


## Rejestr pomników przyrody w Gminie Bobrowo

### Wykaz pomników uchwalonych przez Radę Gminy Bobrowo

Lp.	Obw. (cm)	Wys. (m)	Nr działki - obręb ewid.	Opis lokalizacji	Forma własności, zarządca	Data utworzenia	Obowiązująca podstawa prawna wraz z oznaczeniem miejsca ogłoszenia aktu prawnego	Opis
1	2	3	4	5	6	7	8	9
2	260 290 295	- - -	dz. nr 298- obręb Kruszyny Duże	Kruszyny – na terenie cmentarza ewangelickiego w Kruszynch	Gmina Bobrowo	2012	Uchwała Rady Gminy Bobrowo <i>Nr XVII/173/12</i> <i>z dn. 09.08.2012</i>	3 dęby szypułkowe



**Kruszyny – na terenie cmentarza ewangelickiego**  
*dąb szypułkowy (Quercus robur L.) o obwodzie pnia 295 cm*  
Uchwała Nr XVII/173/12 Rady Gminy Bobrowo z dnia 09.08.2012r.



**Kruszyny – na terenie cmentarza ewangelickiego**  
*dąb szypułkowy (Quercus robur L.) o obwodzie pnia 290 cm*  
Uchwała Nr XVII/173/12 Rady Gminy Bobrowo z dnia 09.08.2012r.



**Kruszyny – na terenie cmentarza ewangelickiego**  
*dąb szypułkowy (Quercus robur L.) o obwodzie pnia 260 cm*  
*Uchwała Nr XVII/173/12 Rady Gminy Bobrowo z dnia 09.08.2012r.*

## Rejestr pomników przyrody w Gminie Bobrowo

### Wykaz pomników uchwalonych przez Radę Gminy Bobrowo

Lp.	Obw. (cm)	Wys. (m)	Nr działki - obręb ewid.	Opis lokalizacji	Forma własności, zarządca	Data utworzenia	Obowiązująca podstawa prawna wraz z oznaczeniem miejsca ogłoszenia aktu prawnego	Opis
1	2	3	4	5	6	7	8	9
3	427	-	dz. nr 224 – obręb Małki	Małki – w pasie drogi gminnej	Gmina Bobrowo	2012	Uchwała Rady Gminy Bobrowo <i>Nr XVII/174/12</i> <i>z dn. 09.08.2012</i>	1 dąb szypułkowy





**Malki – w pasie drogi gminnej**  
*dąb szypułkowy (Quercus robur L.) o obwodzie pnia 427 cm;*  
Uchwała Rady Gminy Bobrowo Nr XVII/174/12 z dn. 09.08.2012

## Rejestr pomników przyrody w Gminie Bobrowo

### Wykaz pomników uchwalonych przez Radę Gminy Bobrowo

Lp.	Obw. (cm)	Wys. (m)	Nr działki - obręb ewid.	Opis lokalizacji	Forma własności, zarządca	Data utworzenia	Obowiązująca podstawa prawna wraz z oznaczeniem miejsca ogłoszenia aktu prawnego	Opis
1	2	3	4	5	6	7	8	9
4	460 300	- -	dz. nr 135/1 – obręb Małki	Pasieki	Przedsiębiorstwo Produkcyjno – Handlowe „AGRORAT” Sp. z o.o.	2012	Uchwała Rady Gminy Bobrowo <i>Nr XIX/191/12</i> <i>z dn. 26.09.2012</i>	2 dęby szypułkowe



**Pasieki**

*dąb szypułkowy (Quercus robur L.) o obwodzie pnia 300cm cm;  
Uchwała Rady Gminy Bobrowo Nr XIX/191/12z 26.09.2012r.*



**Pasieki**

*dąb szypułkowy (Quercus robur L.) o obwodzie pnia 460 cm;  
Uchwała Rady Gminy Bobrowo Nr XIX/191/12z 26.09.2012r.*

## Rejestr pomników przyrody w Gminie Bobrowo

### Wykaz pomników uchwalonych przez Radę Gminy Bobrowo

Lp.	Obw. (cm)	Wys. (m)	Nr działki - obręb ewid.	Opis lokalizacji	Forma własności, zarządca	Data utworzenia	Obowiązująca podstawa prawna wraz z oznaczeniem miejsca ogłoszenia aktu prawnego	Opis
1	2	3	4	5	6	7	8	9
5	412 295, 320 260, 400, 380 240 240		Dz. nr 258/26 – obręb Bobrowo	Bobrowo- teren parku podworskiego w Bobrowie	Gmina Bobrowo	2012	Uchwała Rady Gminy Bobrowo <i>Nr XIX/192/12</i> <i>z dn. 26.09.2012</i>	<u>8 szt.drzew:</u> - 1 buk pospolity (pn. „buk Jana Zumbacha”); - 2 dęby szypułkowe - 3 jesiony wyniosłe - grab pospolity - klon pospolity



**Bobrowo- teren parku podworskiego w Bobrowie**  
*buk pospolity ( Fagussylvatica L.)o obwodzie pnia 412 cm,*  
*(pn. „buk Jana Zumbacha”)Uchwała Nr XIX/192/12 Rady Gminy Bobrowo*



**Bobrowo- teren parku podworskiego w Bobrowie**  
*dąb szypułkowy (Quercus robur L.)o obwodzie pnia 295 cm*  
*Uchwała Nr XIX/192/12 Rady Gminy Bobrowo*



**Bobrowo- teren parku podworskiego w Bobrowie**  
*dąb szypułkowy (Quercus robur L.) o obwodzie pnia 320 cm;*  
*Uchwała Nr XIX/192/12 Rady Gminy Bobrowo*




**Bobrowo- teren parku podworskiego w Bobrowie**  
*grab pospolity (Carpinus betulus L.) o obwodzie pnia 240 cm*  
*Uchwała Nr XIX/192/12 Rady Gminy Bobrowo*



**Bobrowo- teren parku podworskiego w Bobrowie**  
*klon pospolity, (Acer platanoides L.) o obwodzie pnia 240 cm;*  
*Uchwała Nr XIX/192/12 Rady Gminy Bobrowo*



**Bobrowo- teren parku podworskiego w Bobrowie**  
*jesion wyniosły (Fraxinus excelsior L.) o obwodzie pnia 260 cm;*  
*Uchwała Nr XIX/192/12 Rady Gminy Bobrowo*



**Bobrowo- teren parku podworskiego w Bobrowie**  
*jesion wyniosły (Fraxinus excelsior L.) o obwodzie pnia 400 cm;*  
*Uchwała Nr XIX/192/12 Rady Gminy Bobrowo*




**Bobrowo- teren parku podworskiego w Bobrowie**  
*jesion wyniosły (Fraxinus excelsior L.) o obwodzie pnia 380 cm;*  
*Uchwała Nr XIX/192/12 Rady Gminy Bobrowo*




### Rejestr pomników przyrody w Gminie Bobrowo

Lp.	Obw. (cm)	Wys. (m)	Nr działki - obręb ewid.	Opis lokalizacji	Forma własności, zarządca	Data utworze nia	Obowiązująca podstawa prawna wraz z oznaczeniem miejsca ogłoszenia aktu prawnego	Opis
1	2	3	4	5	6	7	8	9
1	342 427 335	17 29 19	173/70 – obręb Wymokłe	Słoszewy – w parku	Gospodarstwo rolne „SŁOSZEWY” Sp. z o.o.	1959	Rozporządzenie Wojewody Toruńskiego nr 37	Skupienie 3 drzew: buk, dąb, kasztanowiec



**Słoszewy – w parku**  
*buk pospolity ( Fagussylvatica L.) o obwodzie pnia 342 cm*  
Rozporządzenie Wojewody Toruńskiego nr 37



**Słoszewy – w parku**  
*dąb szypułkowy (Quercus robur L.) o obwodzie pnia 427 cm*  
Rozporządzenie Wojewody Toruńskiego nr 37



**Słoszewy – w parku**  
*Kasztanowiec (Aesculus L.) o obwodzie pnia 335 cm;*  
Rozporządzenie Wojewody Toruńskiego nr 37



**Słoszewy – w parku**  
*Kasztanowiec (Aesculus L.) o obwodzie pnia 335 cm;*  
Rozporządzenie Wojewody Toruńskiego nr 37

### Rejestr pomników przyrody w Gminie Bobrowo

Lp.	Obw. (cm)	Wys. (m)	Nr działki - obręb ewid.	Opis lokalizacji	Forma własności, zarządca	Data utworze nia	Obowiązująca podstawa prawna wraz z oznaczeniem miejsca ogłoszenia aktu prawnego	Opis
1	2	3	4	5	6	7	8	9
2	434	28	16 – obręb Chojno	Chojno – cmentarz ewangelicki	Gmina Bobrowo	1978	Rozporządzenie Wojewody Toruńskiego nr 99	1 drzewo – dąb



**Chojno – cmentarz ewangelicki**  
*dąb szypułkowy (*Quercus robur* L.) o obwodzie pnia 434 cm;*  
Rozporządzenie Wojewody Toruńskiego nr 99



**Chojno – cmentarz ewangelicki**  
*dąb szypułkowy (*Quercus robur* L.) o obwodzie pnia 434 cm;*  
tabliczka informacyjna



**Chojno – cmentarz ewangelicki**

*dąb szypułkowy (Quercus robur L.) o obwodzie pnia 434 cm;*

Rozporządzenie Wojewody Toruńskiego nr 230

### Rejestr pomników przyrody w Gminie Bobrowo

Lp.	Obw. (cm)	Wys. (m)	Nr działki - obręb ewid.	Opis lokalizacji	Forma własności, zarządca	Data utworze nia	Obowiązująca podstawa prawna wraz z oznaczeniem miejsca ogłoszenia aktu prawnego	Opis
1	2	3	4	5	6	7	8	9
3	410 445 380 400 440 470	25-27 23	265 -obręb Małki	Małki – w parku	Gospodarstwo rolne „SŁOSZEWY” Sp. z o.o.	1983	Rozporządzenie Wojewody Toruńskiego nr 102	Skupienie 6 drzew: - 5 dębów - buk



**Malki – w parku**

*dąb szypułkowy (Quercus robur L.) o obwodzie pnia 410 cm*  
Rozporządzenie Wojewody Toruńskiego nr 102



**Malki – w parku**

*dąb szypułkowy (Quercus robur L.) o obwodzie pnia 445 cm*  
Rozporządzenie Wojewody Toruńskiego nr 102





**Malki – w parku**  
*dąb szypułkowy (Quercus robur L.) o obwodzie pnia 380 cm*  
Rozporządzenie Wojewody Toruńskiego nr 102



**Malki – w parku**  
*dąb szypułkowy (Quercus robur L.) o obwodzie pnia 400 cm*  
Rozporządzenie Wojewody Toruńskiego nr 102



**Malki – w parku**  
*dąb szypułkowy (Quercus robur L.) o obwodzie pnia 440 cm*  
Rozporządzenie Wojewody Toruńskiego nr 102



**Malki – w parku**  
*buk pospolity (Fagus sylvatica L.) o obwodzie pnia 470 cm*  
Rozporządzenie Wojewody Toruńskiego nr 102

**Rejestr pomników przyrody w Gminie Bobrowo**

<b>Lp.</b>	<b>Obw. (cm)</b>	<b>Wys. (m)</b>	<b>Nr działki - obręb ewid.</b>	<b>Opis lokalizacji</b>	<b>Forma własności, zarządca</b>	<b>Data utworze nia</b>	<b>Obowiązująca podstawa prawna wraz z oznaczeniem miejsca ogłoszenia aktu prawnego</b>	<b>Opis</b>
<b>1</b>	<b>2</b>	<b>3</b>	<b>4</b>	<b>5</b>	<b>6</b>	<b>7</b>	<b>8</b>	<b>9</b>
4	350	19	265 -obręb Małki -	Małki – w parku	Gospodarstwo rolne „SŁOSZEWY” Sp. z o.o.	1988	Rozporządzenie Wojewody Toruńskiego nr 164	1 drzewo – lipa drobnolistna




***Małki – w parku***

*Lipa drobnolistna (Tilia cordata Mill.) o obwodzie pnia 350 cm*  
Rozporządzenie Wojewody Toruńskiego nr 164

### Rejestr pomników przyrody w Gminie Bobrowo

<b>Lp.</b>	<b>Obw. (cm)</b>	<b>Wys. (m)</b>	<b>Nr działki - obręb ewid.</b>	<b>Opis lokalizacji</b>	<b>Forma własności, zarządca</b>	<b>Data utworze nia</b>	<b>Obowiązująca podstawa prawna wraz z oznaczeniem miejsca ogłoszenia aktu prawnego</b>	<b>Opis</b>
<b>1</b>	<b>2</b>	<b>3</b>	<b>4</b>	<b>5</b>	<b>6</b>	<b>7</b>	<b>8</b>	<b>9</b>
5	331	-	12/1 – obręb Chojno	Nad jeziorem Małe Chojno	Skarb Państwa – zarządzający: Marszałek Województwa Kujawsko Pomorskiego	1988	Rozporządzenie Wojewody Toruńskiego nr 230	1 drzewo - dąb



**Nad jeziorem Male Chojno**  
*dąb szypułkowy (Quercus robur L.) o obwodzie pnia 331 cm;*  
Rozporządzenie Wojewody Toruńskiego nr 230

### Rejestr pomników przyrody w Gminie Bobrowo

Lp.	Obw. (cm)	Wys. (m)	Nr działki - obręb ewid.	Opis lokalizacji	Forma własności, zarządca	Data utworze nia	Obowiązująca podstawa prawna wraz z oznaczeniem miejsca ogłoszenia aktu prawnego	Opis
1	2	3	4	5	6	7	8	9
6	300, 320, 300, 325, 320, 295, 340	20-26 24, 23 16	173/70 – obręb Wymokłe	Park w Słoszewach	Gospodarstwo rolne „SŁOSZEWY” Sp. z o.o.	1988	Rozporządzenie Wojewody Toruńskiego nr 231	Skupienie 7 drzew: - 4 dęby - 2 jesiony wyniosłe - robinia akacja



*Słozewy – w parku*  
*dąb szypulkowy (Quercus robur L.) o obwodzie pnia 300 cm*  
Rozporządzenie Wojewody Toruńskiego nr 231



*Słozewy – w parku*  
*dąb szypulkowy (Quercus robur L.) o obwodzie pnia 320 cm;*  
Rozporządzenie Wojewody Toruńskiego nr 231





**Słozewy – w parku**  
*dąb szypułkowy (Quercus robur L.) o obwodzie pnia 300 cm*  
Rozporządzenie Wojewody Toruńskiego nr 231



**Słozewy – w parku**  
*dąb szypułkowy (Quercus robur L.) o obwodzie pnia 325 cm*  
Rozporządzenie Wojewody Toruńskiego nr 231



***Słozewy – w parku***  
*jesion wyniosły (Fraxinus excelsior L.) o obwodzie pnia 320 cm;*  
Rozporządzenie Wojewody Toruńskiego nr 231



***Słozewy – w parku***  
*jesion wyniosły (Fraxinus excelsior L.) o obwodzie pnia 320 cm;*  
Rozporządzenie Wojewody Toruńskiego nr 231



**Słoszewy – w parku**  
*Robinia akacjowa (Robinia pseudoacacia L.) o obwodzie pnia 340 cm;*  
Rozporządzenie Wojewody Toruńskiego nr 231



**Słoszewy – w parku**  
*jesion wyniosły (Fraxinus excelsior L.) o obwodzie pnia 295 cm;*  
Rozporządzenie Wojewody Toruńskiego nr 231

### Rejestr pomników przyrody w Gminie Bobrowo

Lp.	Obw. (cm)	Wys. (m)	Nr działki - obręb ewid.	Opis lokalizacji	Forma własności, zarządca	Data utworze nia	Obowiązująca podstawa prawna wraz z oznaczeniem miejsca ogłoszenia aktu prawnego	Opis
1	2	3	4	5	6	7	8	9
7	593	23	59 - obręb Wichulec	Wichulec – na polu	Agencja Nieruchomości Rolnych w Bydgoszczy	1993	Rozporządzenie Wojewody Toruńskiego nr 276	Dąb „Karwat”



**Wichulec – na polu (dąb „Karwat”)**  
*dąb szypułkowy (Quercus robur L.) o obwodzie pnia 593 cm; wysokość: 23m*  
Rozporządzenie Wojewody Toruńskiego nr 276

30.08.2016

**Pomnik przyrody**  
prawem chroniony



POMNIK  
PRZYRODY

**Dąb szypułkowy**  
*Quercus robur*

wysokość: 23 m  
obwód w piersznicy: 593 cm  
położenie geograficzne: 53,311957° N  
19,298113° E



Operacja współfinansowana przez Unię Europejską ze środków finansowych Europejskiego Funduszu Rybackiego, zapewniająca inwestycje w zrównoważone rybołówstwo.  
Program Operacyjny „Innowacyjny rozwój sektora rybołówstwa i nadmorskich obszarów rybackich 2007-2013”  
Pracę projektową wykonano w 2014 r. przez: **PROJEKT** s.c.  
[www.projekt.pl](http://www.projekt.pl)


**Tabliczka informacyjna**

**Wichulec – na polu (dąb „Karwat”)**

*dąb szypułkowy (Quercus robur L.) o obwodzie pnia 593 cm;*

### Rejestr pomników przyrody w Gminie Bobrowo

Lp.	Obw. (cm)	Wys. (m)	Nr działki - obręb ewid.	Opis lokalizacji	Forma własności, zarządca	Data utworze nia	Obowiązująca podstawa prawna wraz z oznaczeniem miejsca ogłoszenia aktu prawnego	Opis
1	2	3	4	5	6	7	8	9
8	632 446 295	29 27 26	100/4 – obręb Wichulec 9 - obręb Czekanowo	Wichulec- na skarpie rowu i na skraju nieużytku	Agencja Nieruchomości Rolnych w Bydgoszczy	1993	Rozporządzenie Wojewody Toruńskiego nr 277	Skupienie 3 dębów



**Wichulec - na skarpie rowu**

*dąb szypułkowy (Quercus robur L.) o obwodzie pnia 446 cm; wysokość: 27m*

Rozporządzenie Wojewody Toruńskiego nr 277






**Wichulec - na skarpie rowu**

*dąb szypułkowy (Quercus robur L.) o obwodzie pnia 446 cm; wysokość: 27m*

Rozporządzenie Wojewody Toruńskiego nr 277



**Wichulec- na skarpie rowu**  
dąb szypułkowy (*Quercus robur* L.) o obwodzie pnia 632 cm; wysokość: 29m  
Rozporządzenie Wojewody Toruńskiego nr 277



**Wichulec – na skraju nieużytku**  
dąb szypułkowy (*Quercus robur* L.) o obwodzie pnia 295 cm;  
Rozporządzenie Wojewody Toruńskiego nr 277



**Wichulec- tablica wskazująca kierunek do pomników przyrody**  
Skupienie 3 dębów w Wichulcu  
2 dęby na skarpie rowu i 1 na skraju nieużytku



**Wichulec – na skraju nieużytku**

*dąb szypułkowy (Quercus robur L.) o obwodzie pnia 295 cm; wysokość: 26m*

Rozporządzenie Wojewody Toruńskiego nr 277

30.08.2016



POMNIK  
PRZYRODY

do pomnika przyrody  
odległość 0,3 km



Operacja współfinansowana przez Unię Europejską ze środków Transakcyjnego Funduszu Regionalnego, realizująca inwestycje w obszarach rybołówstwa.  
Program Operacyjny „Zwiększenie rozwoju sektora rybołówstwa i nadbrzojskich obszarach rybackich 2007-2013”

Prace przygotowano wykonano w 2012 r. przez

pari&grind

**Czekanowo - tablica wskazująca kierunek do pomników przyrody**  
*Dąb szypułkowy o obwodzie pnia 488cm  
na gruntach leśnych*

### Rejestr pomników przyrody w Gminie Bobrowo

<b>Lp.</b>	<b>Obw. (cm)</b>	<b>Wys. (m)</b>	<b>Nr działki - obręb ewid.</b>	<b>Opis lokalizacji</b>	<b>Forma własności, zarządca</b>	<b>Data utworze nia</b>	<b>Obowiązująca podstawa prawna wraz z oznaczeniem miejsca ogłoszenia aktu prawnego</b>	<b>Opis</b>
<b>1</b>	<b>2</b>	<b>3</b>	<b>4</b>	<b>5</b>	<b>6</b>	<b>7</b>	<b>8</b>	<b>9</b>
9	488	26	7202 - obręb Czekanowo	Czekanowo – na gruntach leśnych	Nadleśnictwo Brodnica - Leśnictwo Mszano	1998	Rozporządzenie Wojewody Toruńskiego nr 432	Dąb szypułkowy



**Czekanowo – na gruntach leśnych**  
*dąb szypułkowy (Quercus robur L.) o obwodzie pnia 488 cm;*  
Rozporządzenie Wojewody Toruńskiego nr 432




**Czekanowo - tablica wskazująca kierunek do pomników przyrody**  
*Dąb szypulkowy o obwodzie pnia 488cm  
na gruntach leśnych*





**Projekt- propozycja**  
**Bobrowo – nad jeziorem Oleczno**  
*dąb szypułkowy (*Quercus robur* L.) o obwodzie pnia 380 cm;*



**Projekt- propozycja**  
**Kruszyny Szlacheckie – na grutach leśnych**  
daglezja (*Pseudotsuga menziesii*) o obwodzie pnia 363 cm, wysokości ok. 29 m

